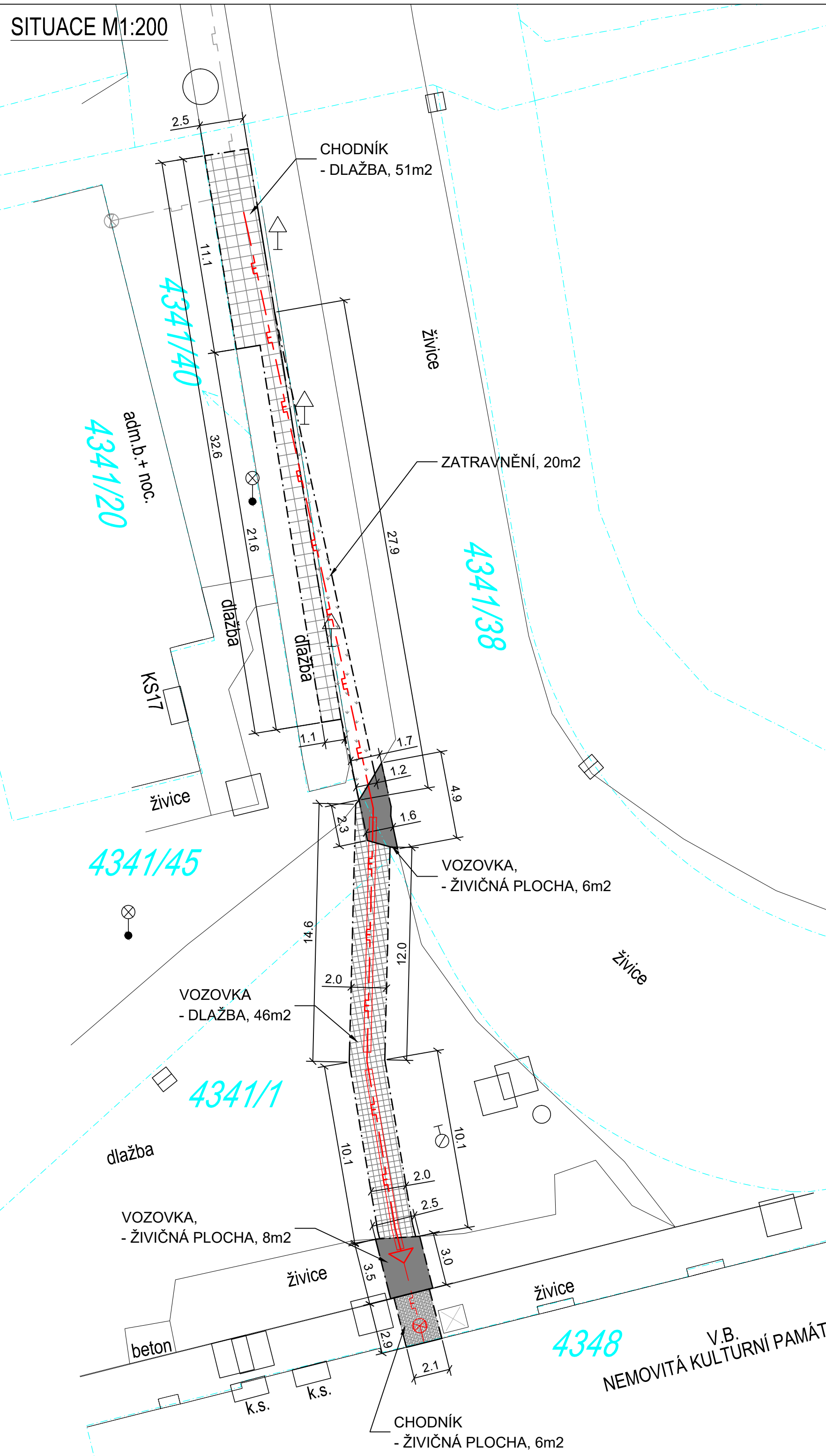
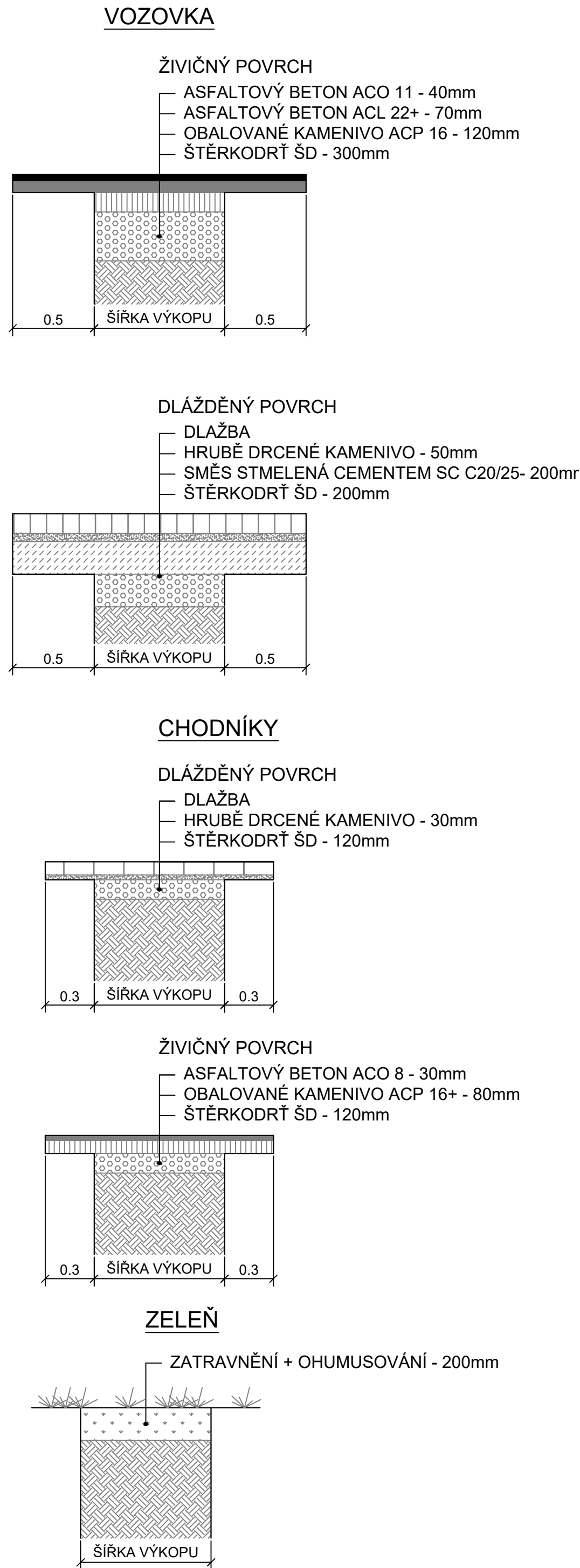


SITUACE M1:200



ŘEZY M1:25



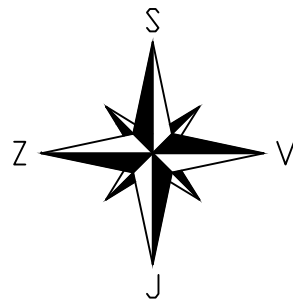
LEGENDA:

- NOVÝ NTL PLYNOVOD
- NOVÁ NTL PLYNOVODNÍ PŘÍPOJKA
- PLÁNOVANÝ NTL PLYNOVOD/PŘÍPOJKA GRIDSERVICES
- OBNOVA POVRCHŮ
- POLOHOPIS
- HRANICE POZEMKŮ DLE KN

OBNOVA ZPEVNĚNÝCH PLOCH:

- CHODNÍK - DLAŽBA
- CHODNÍK - ŽIVIČNÝ POVRCH
- VOZOVKA - DLAŽBA
- VOZOVKA - ŽIVIČNÝ POVRCH
- ZELEŇ

LAMPA VO  
VPUSŤ  
UZÁVĚR  
POVRCHOVÉ ZNAKY IS  
DOPRAVNÍ ZNAČENÍ  
STROM



Město: Jaroměř; Katastrální území: 657336 Jaroměř

**POZOR! ZANESENÁ POLOHA ING. SÍTÍ JE POUZE ORIENTAČNÍ,  
PŘED STAVBOU NUTNO VYTÝČIT**

Generální projektant:



PRODIN A.S.  
JIRÁSKOVA 169  
530 02 PARDUBICE

WWW.PRODIN.CZ  
DIČ: CZ25292161  
IČO: 25292161

Zpracovatel dílčí části dokumentace:

Souřadnicový systém S-JTSK, Výškový systém Bpv

Vypracoval: Petr Teplý	Zodp. projektant: Radek Nejedlý	Kontroloval: Radek Nejedlý	<div>FORGAS a.s.</div> <div>Pardubice – Zelené předměstí, Jiráskova 169, PSČ 530 02</div> <div>tel.: 466 415 715, 466 791 535, fax 466 687 043</div> <div>e-mail: info@forgas-pce.cz</div>
Kraj: Královéhradecký	Trafový úsek/Obec: Jaroměř		
Investor SŽDC s.o., Stavební správa východ, Nerudova 1, 779 00 Olomouc			
Akce: JAROMĚŘ ON –REKONSTRUKCE (KANALIZACE, PLYN)			
Obsah výkresu: Obnova zpevněných ploch			
Formát A2			
Datum 05/2019			
Účel DUR + DSP			
Č. zakázky 3110–19–041			
Změna		Č. kopie	
Měřítko 1:200/1:25			
Část dokumentace D.2.1.g.1.		Č. výkresu 4	